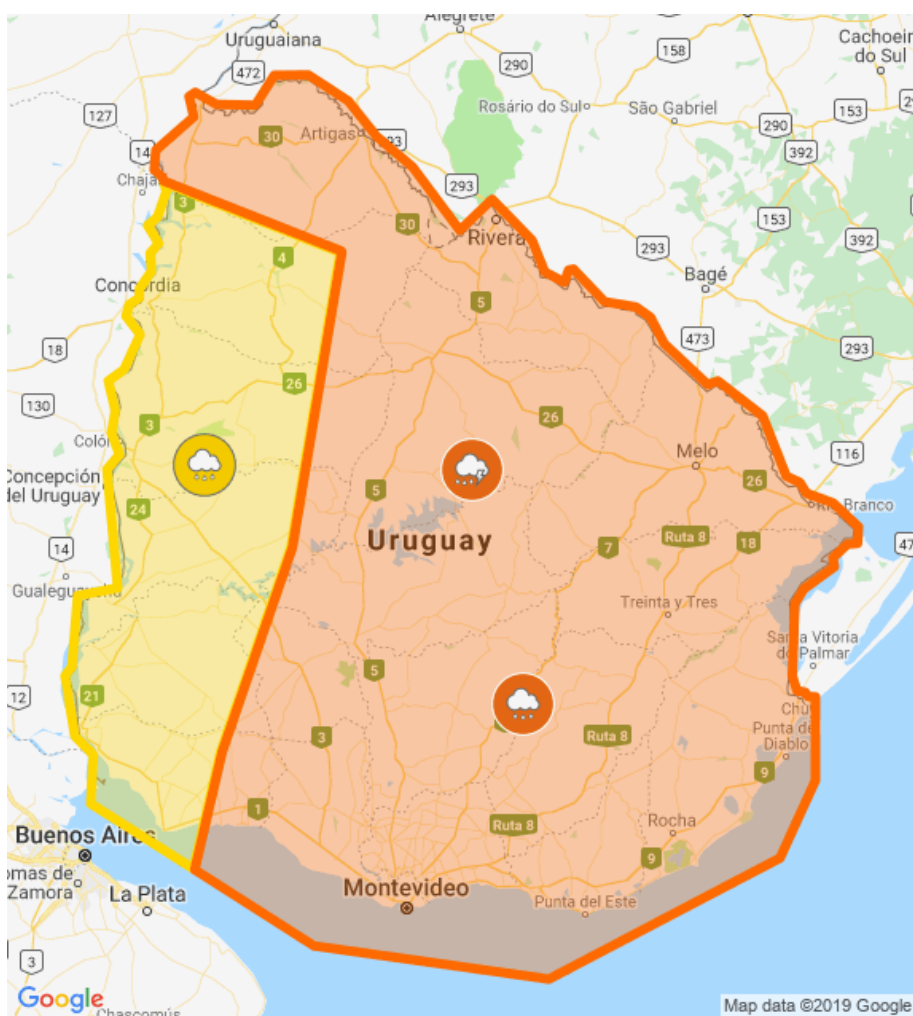


## Alerta Meteorológica Vigente

Emitido el 09/09/2019 11:30Hs



**Fenómeno :** Persistencia de tormentas y lluvias

**Nivel de alerta:** Naranja

**Comienzo :** 09/09/2019 11:30Hs

**Actualización :** 09/09/2019 15:00Hs

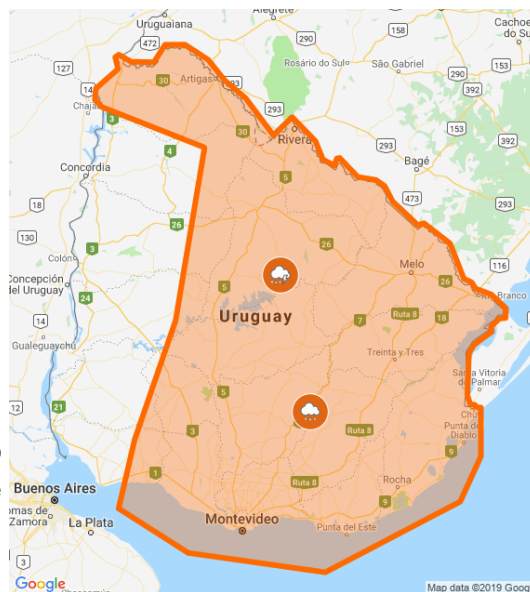
**Probabilidad :** > 75%

**Detalles :**

Depresión atmosférica comienza a profundizarse sobre el territorio nacional, generando tormentas fuertes, lluvias intensas acompañado de vientos muy fuertes.

Cabe destacar que en zonas de tormentas se podrán registrar lluvias intensas en cortos períodos, ocasional caída de granizo, intensa actividad eléctrica.

Se continuará monitoreando la situación y se informará ante eventuales cambios.



**Principales localidades :**

**Artigas:** Artigas, Baltasar Brum, Bella Unión, Bernabé Rivera, Cainsa, Colonia Palma, Coronado, Diego Lamas, Franquia, Javier de Viana, Mones Quintela, Paso Campamento, Portones de Hierro y Campodónico, Santa Rosa del Cuareim, Sequeira, Tomás Gomensoro y Topador.

**Canelones:** Todo el departamento.

**Cerro Largo:** Todo el departamento.

**Colonia:** Colonia Valdense, Juan Lacaze, La Paz, Los Pinos, Nueva Helvecia y Rosario.

**Durazno:** Todo el departamento.

**Flores:** Cerro Colorado, Ismael Cortinas, Juan José Castro, La Casilla y Trinidad.

**Florida:** Todo el departamento.

**Lavalleja:** Todo el departamento.

**Maldonado:** Todo el departamento.

**Montevideo:** Todo el departamento.

**Paysandú:** Tambores.

**Río Negro:** Sarandí de Navarro.

**Rivera:** Todo el departamento.

**Rocha:** Todo el departamento.

**Salto:** Fernández, Quintana y Sarandí de Arapey.

**San José:** Todo el departamento.

**Soriano:** Cardona.

**Tacuarembó:** Todo el departamento.

**Treinta y Tres:** Todo el departamento.

**Fenómeno :** Persistencia de lluvias

**Nivel de alerta:** Amarillo

**Comienzo :** 09/09/2019 11:30Hs

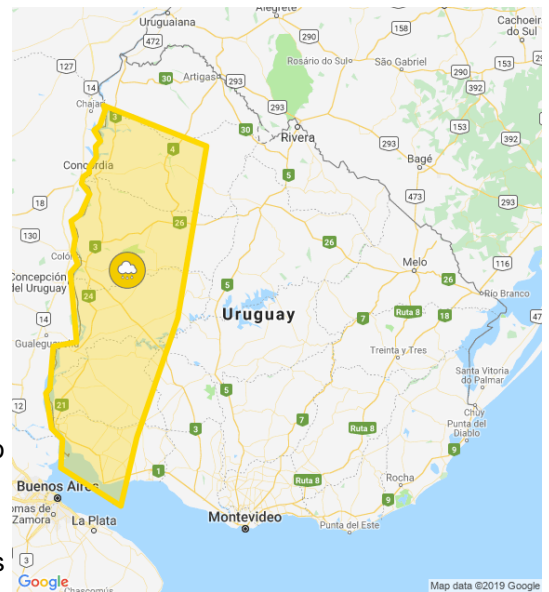
**Actualización :** 09/09/2019 15:00Hs

**Probabilidad :** > 75%

**Detalles :**

Depresión atmosférica comienza a profundizarse sobre el territorio nacional, generando lluvias intensas acompañadas de vientos fuertes.

Se continuará monitoreando la situación y se informará ante eventuales cambios.



**Principales localidades :**

**Colonia:** Agraciada, Campana, Carmelo, Cerro Carmelo, Colonia del Sacramento, Conchillas, El Semillero, Estanzuela, Florencio Sánchez, Gil, Miguelete, Nueva Palmira, Ombúes de Lavalle, Radial Conchillas, Santa Ana y Tarariras.

**Flores:** Andresito.

**Paysandú:** Beisso, Casa Blanca, Cerro Chato, Chacras de Paysandú, Chapicuy, Colonia Nuevo Paysandú, Constancia, Esperanza, Gallinal, Guayabos, Guichón, Lorenzo Geyres, Merinos, Orgoroso, Paysandú, Piedras Coloradas, Porvenir, Quebracho, San Félix y Termas de Guaviyú.

**Río Negro:** Algorta, Barrio Anglo, Bellaco, El Ombú, Fray Bentos, Gartental, General Borges, Grecco, Las Cañas, Los Arrayanes, Menafra, Nuevo Berlín, Paso de los mellizos, San Javier, Tres Quintas, Villa María y Young.

**Salto:** Albisu, Arapey, Belén, Biassini, Campo de Todos, Cayetano, Cerro de Vera, Colonia 18 de Julio, Colonia Itapebí, Constitución, Garibaldi, Itapebí, Lluveras, Migliaro, Puntas de Valentín, Rincón de Valentín, Salto, San Antonio, Saucedo, Termas del Arapey y Termas del Daymán.

**Soriano:** Agraciada, Chacras de Dolores, Dolores, Egaña, José Enrique Rodó, Mercedes, Palmitas, Risso, Santa Catalina y Villa Soriano.