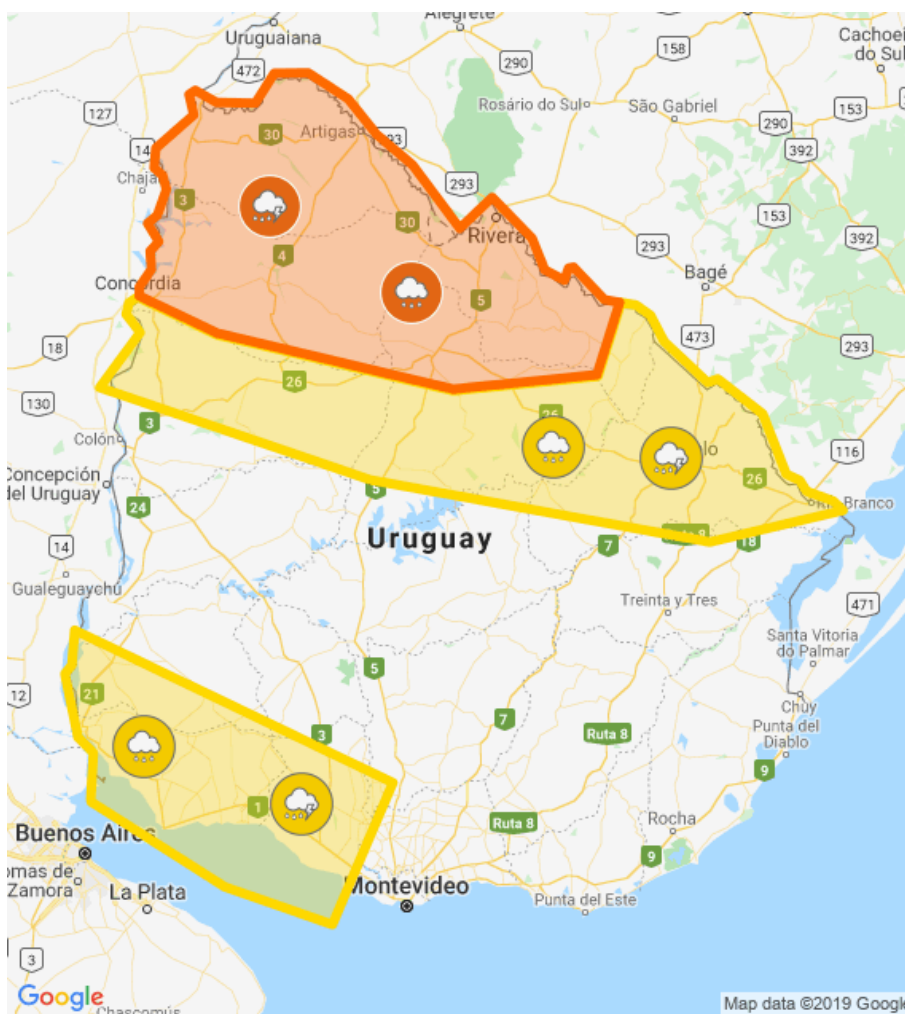


Alerta Meteorológica Vigente

Emitido el 27/10/2019 06:45Hs



Fenómeno : Tormentas fuertes y lluvias intensas

Nivel de alerta: Naranja

Comienzo : 27/10/2019 06:45Hs

Actualización : 27/10/2019 09:30Hs

Probabilidad : > 75%

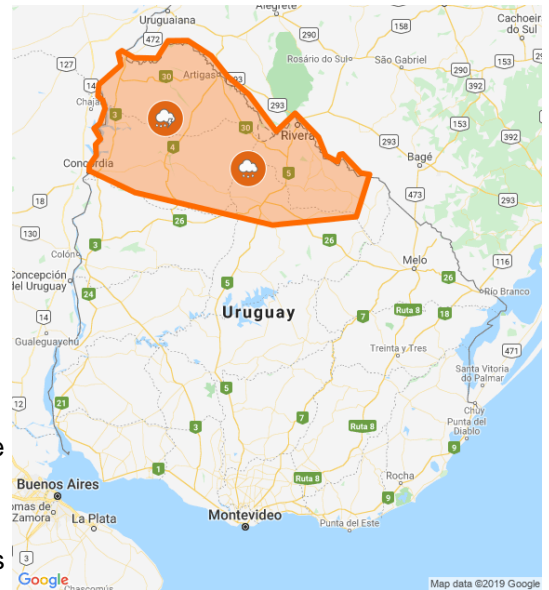
Detalles :

Perturbación atmosférica asociada a masa de aire húmeda e inestable afecta el país, generando tormentas algunas puntualmente fuertes.

Cabe destacar que en zonas de tormentas se podrán registrar lluvias intensas en cortos períodos, ocasional caída de granizo, intensa actividad eléctrica y rachas de viento fuertes.

Se esperan mejoras temporarias.

Se continuará monitoreando la situación y se informará ante eventuales cambios.



Principales localidades :

Artigas: Todo el departamento.

Rivera: Amarillo, Cerro Pelado , Cerros de la Calera, La Puente , Lagos del Norte, Las Flores, Masoller, Minas de Corrales, Moirones, Paso Ataques, Rivera y Tranqueras.

Salto: Albisu, Arapey, Belén, Biassini, Cayetano, Cerro de Vera, Colonia 18 de Julio, Colonia Itapebí, Constitución, Fernández, Garibaldi, Itapebí, Lluveras, Migliaro, Puntas de Valentín, Quintana, Rincón de Valentín, Salto, San Antonio, Sarandí de Arapey, Saucedo y Termas del Arapey.

Tacuarembó: Arerungua, Balneario Iporá, La Pedrera, Paso Bonilla, Paso del Cerro, Pueblo de Arriba, Sauce de Batoví, Tacuarembó y Tambores.

Fenómeno : Tormentas fuertes y lluvias intensas

Nivel de alerta: Amarillo

Comienzo : 27/10/2019 06:45Hs

Actualización : 27/10/2019 09:30Hs

Probabilidad : > 75%

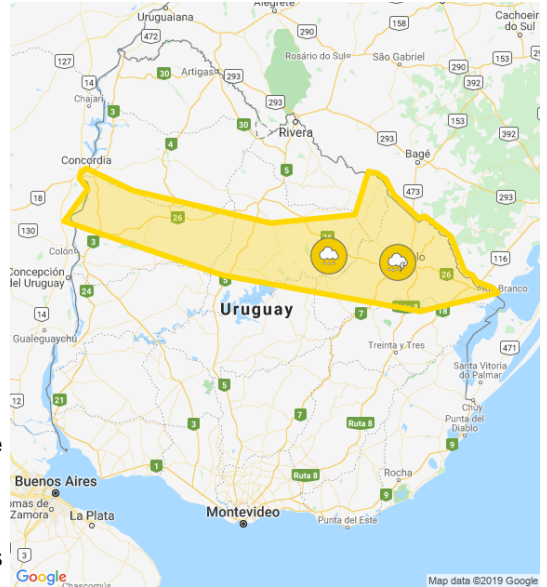
Detalles :

Perturbación atmosférica asociada a masa de aire húmeda e inestable afecta el país, generando tormentas algunas puntualmente fuertes.

Cabe destacar que en zonas de tormentas se podrán registrar lluvias intensas en cortos períodos, ocasional caída de granizo, intensa actividad eléctrica y rachas de viento fuertes.

Se esperan mejoras temporarias.

Se continuará monitoreando la situación y se informará ante eventuales cambios.



Principales localidades :

Cerro Largo: Aceguá, Arachania, Arbolito, Arévalo, Barrio Hipodromo, Barrio La Vinchuca, Barrio López Benítez, Bañado de medina, Cerro de las Cuentas, Fraile Muerto, Getulio Vargas, Isidoro Noblía, La Pedrera, Las Cañas, Melo, Poblado Uruguay, Quebracho, Ramón Trigo, Río Branco, Toledo y Tres Islas.

Paysandú: Cerro Chato, Chapicuy, Gallinal, Quebracho, Tambores y Termas de Guaviyú.

Rivera: Arroyo Blanco, Cerrillada, Paso Hospital y Vichadero.

Salto: Campo de Todos y Termas del Daymán.

Tacuarembó: Achar, Caraguata, Cerro Chato, Clara, Cuchilla de Peralta, Curtina, La Hilera, Las Toscas, Piedra Sola, Pueblo de Barro y Punta de Carretera.

Fenómeno : Tormentas fuertes y lluvias intensas

Nivel de alerta: Amarillo

Comienzo : 27/10/2019 06:45Hs

Actualización : 27/10/2019 09:30Hs

Probabilidad : 50 - 75%

Detalles :

Perturbación atmosférica asociada a masa de aire húmeda e inestable afecta el país, generando tormentas algunas puntualmente fuertes.

Cabe destacar que en zonas de tormentas se podrán registrar lluvias intensas en cortos períodos, ocasional caída de granizo, intensa actividad eléctrica y rachas de viento fuertes.

Se esperan mejoras temporarias.

Se continuará monitoreando la situación y se informará ante eventuales cambios.

Principales localidades :

Colonia: Todo el departamento.

Florida: 25 de Agosto, 25 de Mayo, Cardal y Independencia.

San José: Capurro, Ecilda Paullier, Juan Soler, Kiyú-Ordeig, Libertad, Mal Abrigo, Puntas de Valdez, Rafael Perazza, Rodríguez, San José de Mayo y Villa María.

Soriano: Agraciada, Cardona, Chacras de Dolores, Dolores, José Enrique Rodó, Santa Catalina y Villa Soriano.

