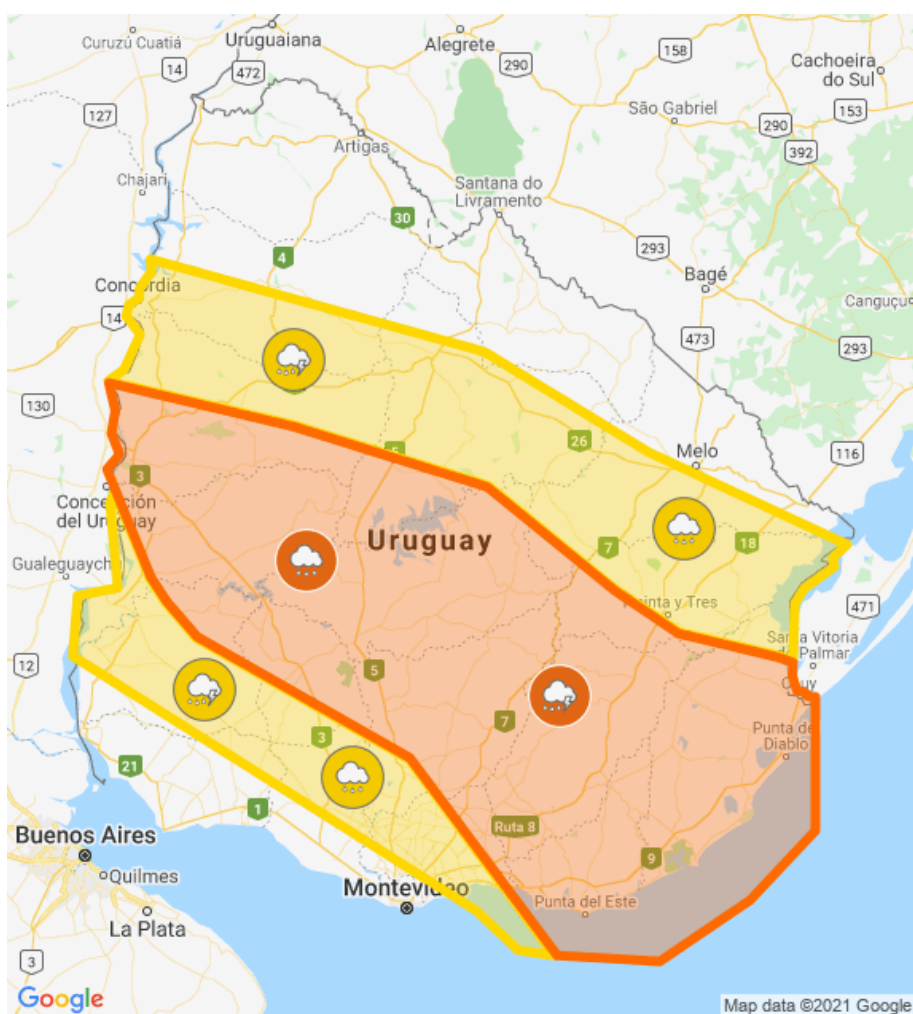


## Alerta Meteorológica Vigente

Emitido el 19/08/2021 09:40Hs



**Fenómeno :** Tormentas fuertes y lluvias intensas

**Nivel de alerta:** Naranja

**Comienzo :** 19/08/2021 09:40Hs

**Actualización :** 19/08/2021 11:45Hs

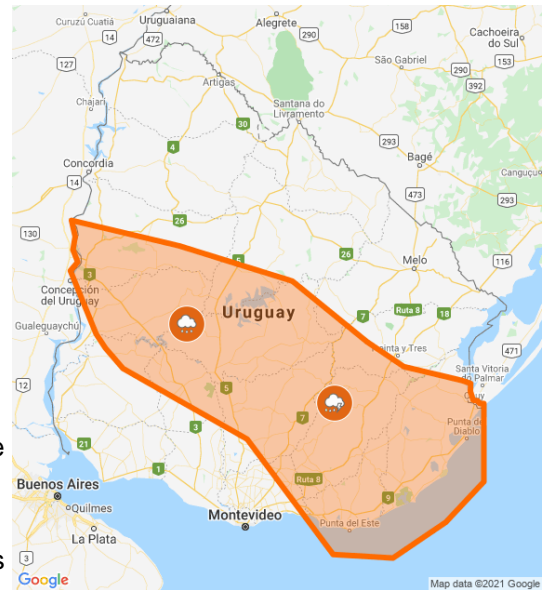
**Probabilidad :** > 75%

**Detalles :**

Perturbación atmosférica asociada a masa de aire húmeda e inestable afecta el país, generando tormentas algunas puntualmente muy fuertes.

Cabe destacar que en zonas de tormentas se podrán registrar lluvias intensas en cortos períodos, ocasional caída de granizo, intensa actividad eléctrica y rachas de viento muy fuertes.

Se continuará monitoreando la situación y se informará ante eventuales cambios.



**Principales localidades :**

**Canelones:** Jaureguiberry, Migues, Montes y Tala.

**Cerro Largo:** Esperanza.

**Durazno:** Aguas Buenas, Baygorria, Blanquillo, Carlos Reyles, Carmen, Centenario, Durazno, Feliciano, La Paloma, Las Palmas, Ombúes de Oribe, Pueblo Centenario, Pueblo de Álvarez, Rossell y Rius, San Jorge, Santa Bernardina y Sarandí del Yí.

**Flores:** Andresito, Cerro Colorado, Ismael Cortinas, Juan José Castro y Trinidad.

**Florida:** Alejandro Gallinal, Capilla del Sauce, Casupa, Cerro Chato, Chamizo, Fray Marcos, Goñi, La Cruz, Nico Pérez, Reboledo, San Gabriel y Sarandí Grande.

**Lavalleja:** Todo el departamento.

**Maldonado:** Todo el departamento.

**Paysandú:** Beisso, Casa Blanca, Chacras de Paysandú, Colonia Nuevo Paysandú, Constancia, Esperanza, Guayabos, Guichón, Lorenzo Geyres, Merinos, Orgoroso, Paysandú, Piedras Coloradas, Porvenir, Quebracho y San Félix.

**Río Negro:** Algorta, Bellaco, El Ombú, Gartental, General Borges, Grecco, Menafra, Paso de los mellizos, Sarandí de Navarro, Tres Quintas, Villa María y Young.

**Rocha:** 18 de Julio, 19 de Abril, Aguas Dulces, Arachania, Barra de Valizas, Barra del Chuy, Barrio Pereira, Barrio Torres, Cabo Polonio, Capacho, Castillos, Chuy, La Coronilla, La Esmeralda, La Paloma, La Pedrera, Lascano, Palmares de Castillos, Palmares de la Coronilla, Puente Valizas, Puerto de los Botes, Puimayen, Punta del Diablo,

Rocha, San Luis Al Medio y Velazquez.

**Tacuarembó:** Achar, Cerro Chato, Cuchilla de Peralta, Paso de los Toros, Rincón del Bonete y San Gregorio de Polanco.

**Treinta y Tres:** Cerro Chato, Maria Albina, Valentines y Villa Sara.

**Fenómeno :** Tormentas fuertes y lluvias intensas

**Nivel de alerta:** Amarillo

**Comienzo :** 19/08/2021 09:40Hs

**Actualización :** 19/08/2021 11:45Hs

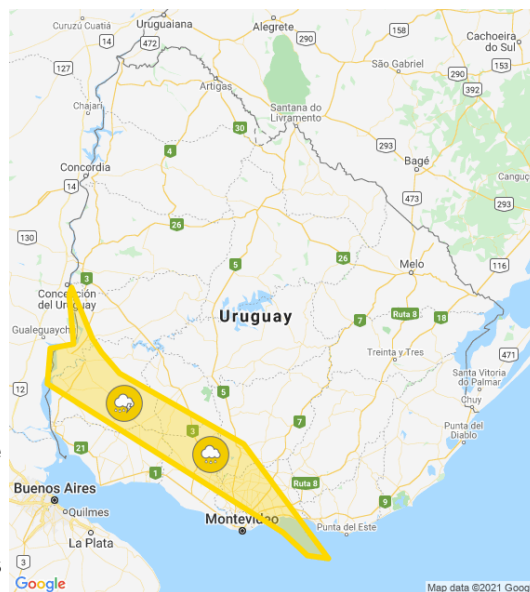
**Probabilidad :** > 75%

**Detalles :**

Perturbación atmosférica asociada a masa de aire húmeda e inestable afecta el país, generando tormentas algunas puntualmente fuertes.

Cabe destacar que en zonas de tormentas se podrán registrar lluvias intensas en cortos períodos, ocasional caída de granizo, intensa actividad eléctrica y rachas de viento fuertes.

Se continuará monitoreando la situación y se informará ante eventuales cambios.



**Principales localidades :**

**Canelones:** Aguas Corrientes, Atlántida, Barros Blancos, Canelones, El Pinar, Empalme Olmos, Estación Atlántida, Estación La Floresta, Estación Pedrera, Joaquín Suárez, Juanicó, La Floresta, Las Toscas, Marindia, Neptunia, Pando, Parque del Plata, Pinamar - Pinepark, Ruta 74, Salinas, San Antonio, San Bautista, San Jacinto, San Luis, San Ramón, Santa Lucía, Santa Rosa, Sauce y Soca.

**Colonia:** Florencio Sánchez.

**Florida:** 25 de Agosto, 25 de Mayo, Cardal, Florida, Independencia, Mendoza y Mendoza Chico.

**Río Negro:** Barrio Anglo, Fray Bentos, Las Cañas, Los Arrayanes, Nuevo Berlín y San Javier.

**San José:** Capurro, Juan Soler, Mal Abrigo, Rodríguez y San José de Mayo.

**Soriano:** Agraciada, Cardona, Chacras de Dolores, Dolores, Egaña, José Enrique Rodó, Mercedes, Palmitas, Risso, Santa Catalina y Villa Soriano.

**Fenómeno :** Tormentas fuertes y lluvias intensas

**Nivel de alerta:** Amarillo

**Comienzo :** 19/08/2021 09:40Hs

**Actualización :** 19/08/2021 11:45Hs

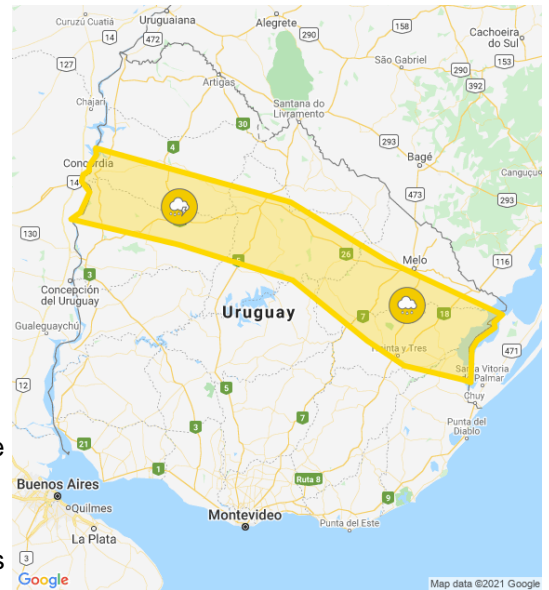
**Probabilidad :** > 75%

**Detalles :**

Perturbación atmosférica asociada a masa de aire húmeda e inestable afecta el país, generando tormentas algunas puntualmente fuertes.

Cabe destacar que en zonas de tormentas se podrán registrar lluvias intensas en cortos períodos, ocasional caída de granizo, intensa actividad eléctrica y rachas de viento fuertes.

Se continuará monitoreando la situación y se informará ante eventuales cambios.



**Principales localidades :**

**Cerro Largo:** Arachania, Arbolito, Arévalo, Bañado de medina, Cerro de las Cuentas, Fraile Muerto, Getulio Vargas, Plácido Rosas, Quebracho, Ramón Trigo, Toledo, Tres Islas y Tupambaé.

**Paysandú:** Cerro Chato, Chapicuy, Gallinal, Tambores y Termas de Guaviyú.

**Rocha:** Cebollati.

**Salto:** Albisu, Campo de Todos, Cerro de Vera, Colonia 18 de Julio, Colonia Itapebí, Garibaldi, Itapebí, Puntas de Valentín, Salto, San Antonio y Termas del Daymán.

**Tacuarembó:** Ansina, Arerungua, Balneario Iporá, Caraguata, Clara, Curtina, La Hilera, La Pedrera, Las Toscas, Paso Bonilla, Piedra Sola, Pueblo de Arriba, Pueblo de Barro, Punta de Carretera, Sauce de Batoví, Tacuarembó y Tambores.

**Treinta y Tres:** Arrocería Zapata, Arrozal Treinta y Tres, Ejido de Treinta y Tres, General Enrique Martínez, Isla Patrulla, Mendizábal, Rincón, Treinta y Tres y Vergara.